



**КОМИТЕТ ИМУЩЕСТВЕННЫХ ОТНОШЕНИЙ
АДМИНИСТРАЦИИ ПЕРМСКОГО МУНИЦИПАЛЬНОГО ОКРУГА**

РЕШЕНИЕ

о размещении объектов № 1838

Пермский край
Пермский округ

04.07.2024

Комитет имущественных отношений администрации Пермского муниципального округа разрешает Акционерному обществу «Газпром газораспределение Пермь» (ИНН 5902183841, ОГРН 2125902017723, почтовый адрес: 614000, г. Пермь, ул. Петропавловская, 43)

размещение объекта «газопровод давлением до 1,2 Мпа, для размещения которого не требуется разрешения на строительство»

на землях муниципальная собственность

на срок 1 год

Местоположение: Пермский край, Пермский муниципальный округ, д. Большое Савино, тракт Казанский, д. 48

Приложение: схема предполагаемых к использованию земель или части земельного участка.

Особые условия использования:

1. При размещении объекта учесть параметры ширины проезда улично-дорожной сети, во избежание сужения полосы отвода дороги.
2. Получение разрешения на производство земляных работ.

Заместитель председателя комитета



(Подпись, печать)

М.В. Королева

Схема предполагаемых к использованию земель или части земельного участка

Объект: Газопровод давлением до 1,2 Мпа, для размещения которого не требуется разрешения на строительство

Местоположение: расположенных по адресу: Пермский край, м.о. Пермский, д. Большое Савино, тракт Казанский, д. 48

Каталог координат, м

№ точки границы	X	Y
n1	508035.43	2217837.95
n2	508029.13	2217835.88
n3	508024.86	2217834.55
n4	508028.80	2217813.09
n5	508030.80	2217806.47
n6	508033.16	2217807.25
n7	508039.86	2217809.18
n8	508041.35	2217809.62
n9	508039.51	2217815.67
n1	508035.43	2217837.95

Площадь земель или части земельного участка, кв.м.: 317

Категория земель: земли населенных пунктов

Вид разрешенного использования: -

Описание границ смежных землепользователей:

От точки n1 до точки n2 - земельный участок с кадастровым номером 59:32:1760001:1623

От точки n2 до точки n3 - земельный участок с кадастровым номером 59:32:1760001:642

От точки n3 до точки n5 - земельный участок с кадастровым номером 59:32:0000000:13197



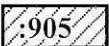

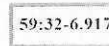

От точки n5 до точки n6 - земельный участок с кадастровым номером 59:32:1760001:1386

От точки n6 до точки n7 - земли общего пользования

От точки n7 до точки n8 - земельный участок с кадастровым номером 59:32:1760001:1386

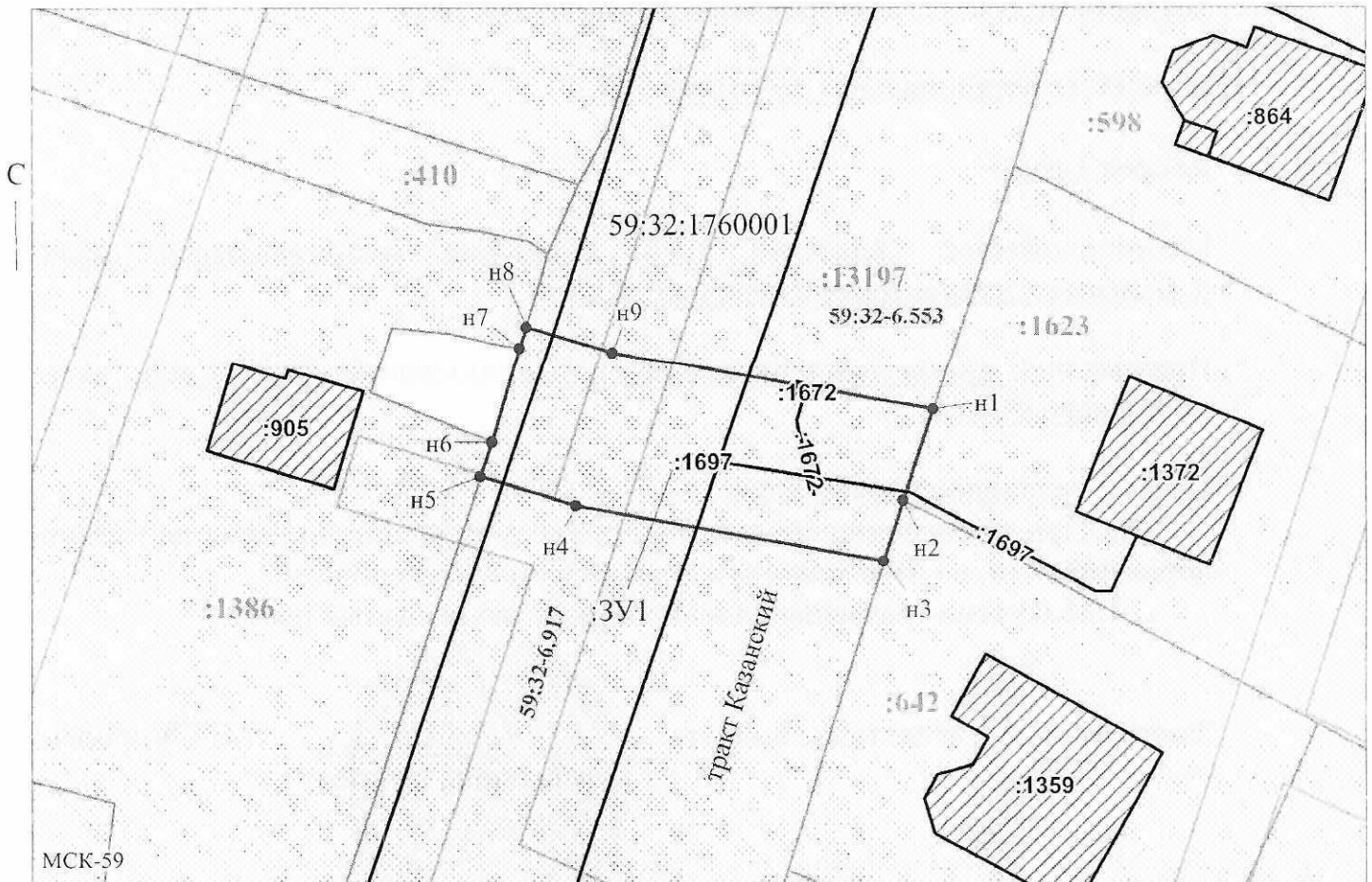
От точки n8 до точки n1 - земельный участок с кадастровым номером 59:32:0000000:13197

Условные обозначения:

-  - предполагаемый участок земель, на которых планируется размещение объекта
-  - границы и номер земельного участка, сведения о которых внесены в ЕИРП
-  - границы и номер объекта капитального строительства, сведения о которых внесены в ЕГРП
-  - граница кадастрового квартала
-  - зоны с особыми условиями использования территории, сведения о которых внесены в ЕИРП
-  - обозначение запрашиваемого земельного участка

● n1 - характерная точка границ земель или части земельного участка

59:32:1760001 - номер кадастрового квартала



Масштаб 1:500

Заявитель: _____ / Егошина И.В.
 МП (подпись, расшифровка подписи)

(для юридических лиц и индивидуальных предпринимателей)